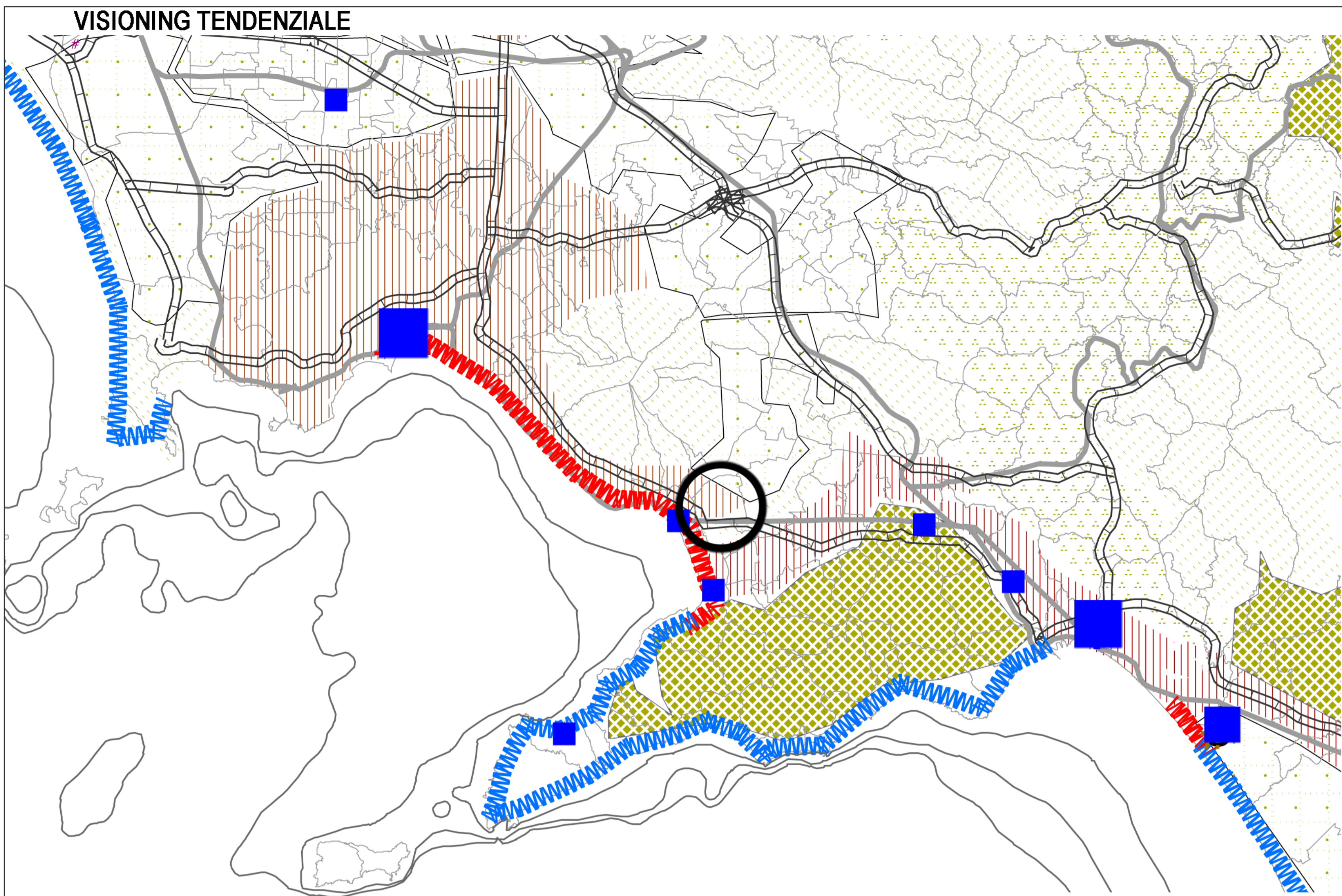


Visioning tendenziale

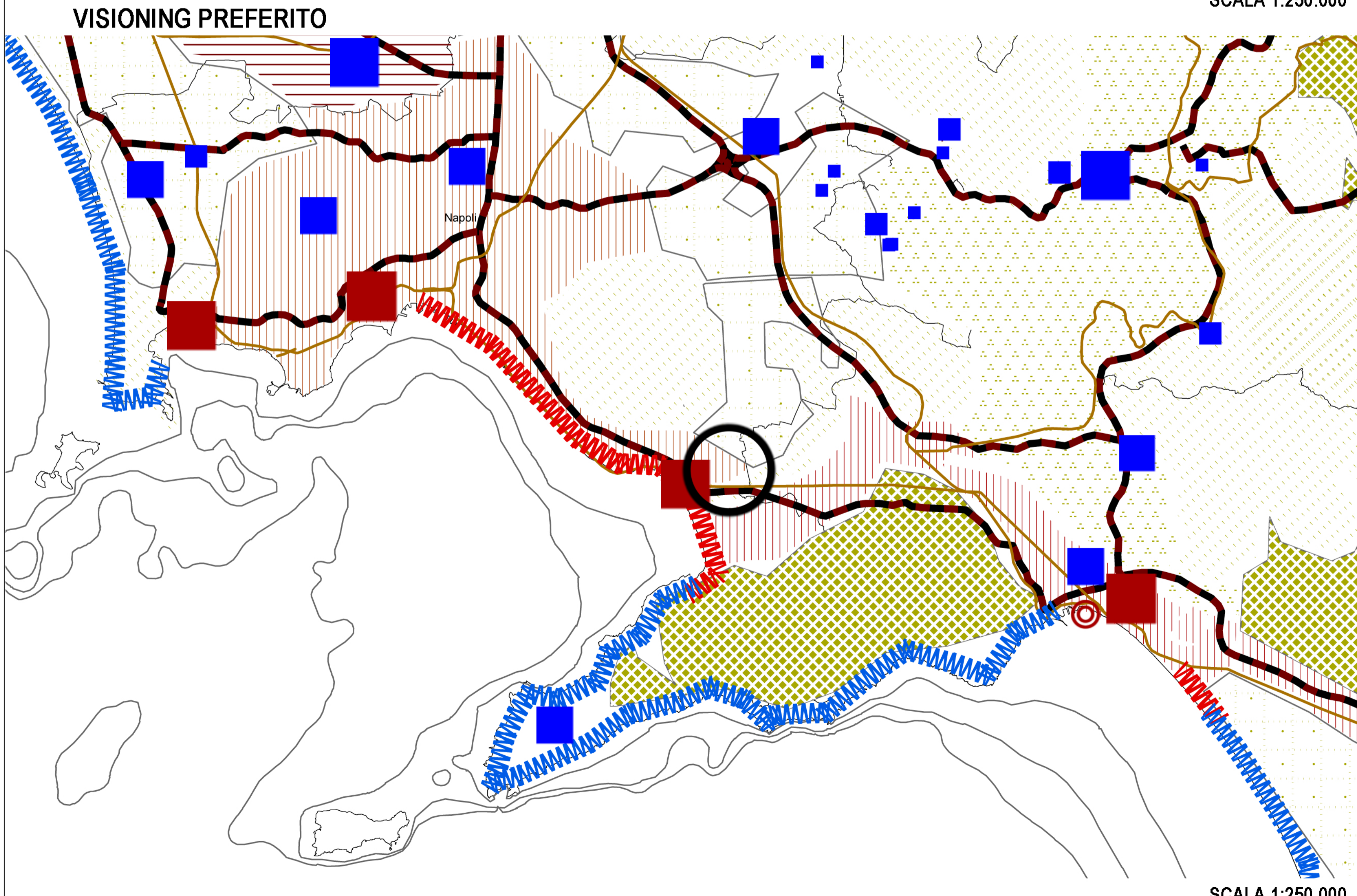
- Aree vallive irrigue con tendenza a specializzazione produttiva
- Rete ferroviaria
- Arterie stradali principali
- Conurbazione monocentrica sul capoluogo
- Centri sub provinciali di raccordo di primo livello
- Centri sub provinciali di raccordo di secondo livello
- Aree Naturali protette
- Corridoi ecologici protetti
- Aree a vocazione agro-zootecnica degradate sottoposta a pressione insediativa e produttiva
- Aree deboli a naturalità diffusa
- Sistema insediativo polarizzato sul capoluogo
- Conurbazione multilineare continua e compatta con localizzazioni commerciali e/o industriali, con presenza di centri principali

Visioning preferito

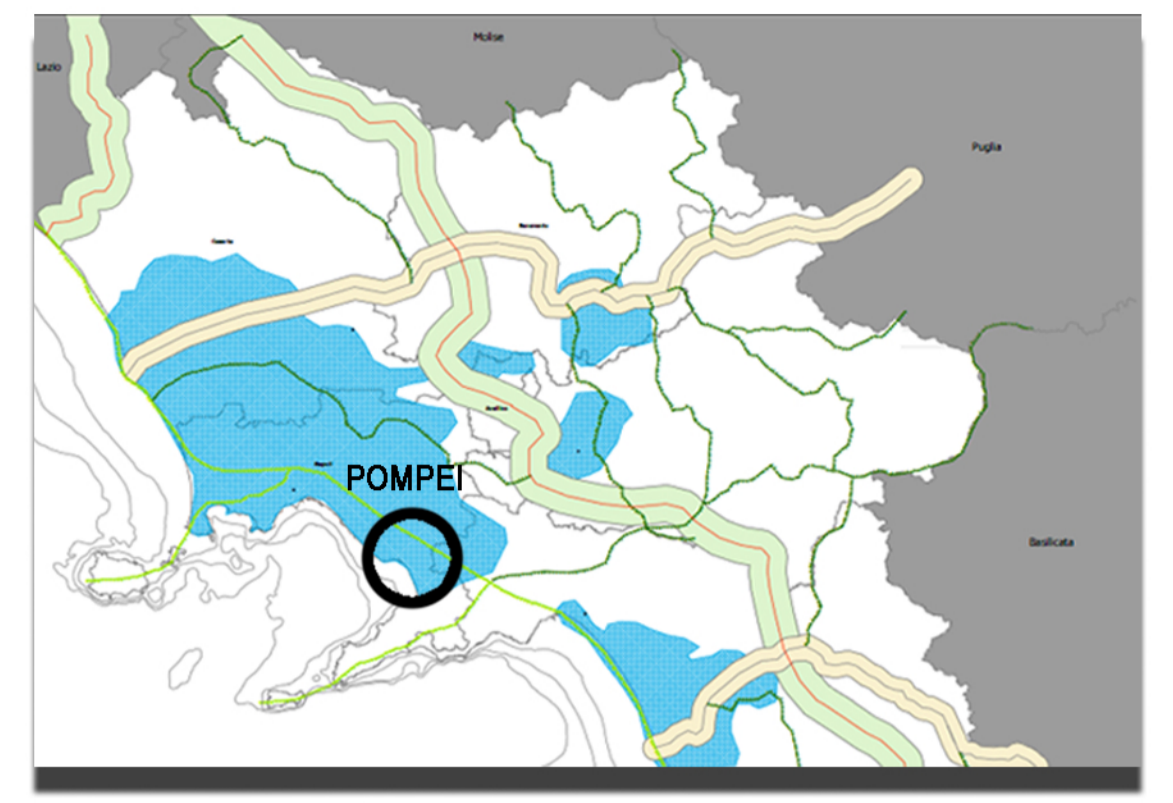
- Aree vallive irrigue con tendenza a specializzazione produttiva
- Arterie stradali principali
- Rete ferroviaria attuale
- Nodi
- Centralità di primo livello
- Centralità di secondo livello
- Centralità di terzo livello
- Sistemi policentri minori
- Centralità metropolitane
- Aree Naturali protette
- Corridoi ecologici protetti
- Aree a vocazione agro-zootecnica degradate sottoposta a pressione insediativa e produttiva
- Aree deboli a naturalità diffusa
- Aree insediative da riqualificare
- Sistema insediativo polarizzato sul capoluogo
- Conurbazione multilineare continua e compatta con localizzazioni commerciali e/o industriali, con presenza di centri principali



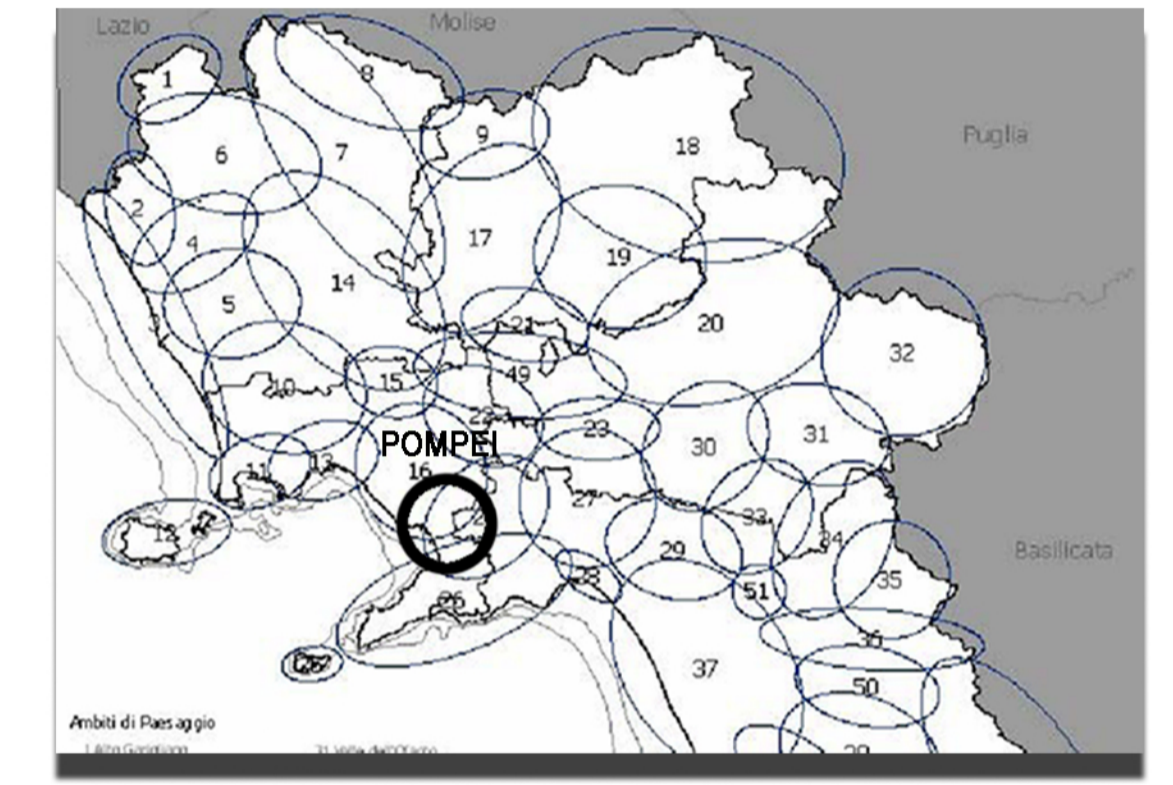
SCALA 1:250.000



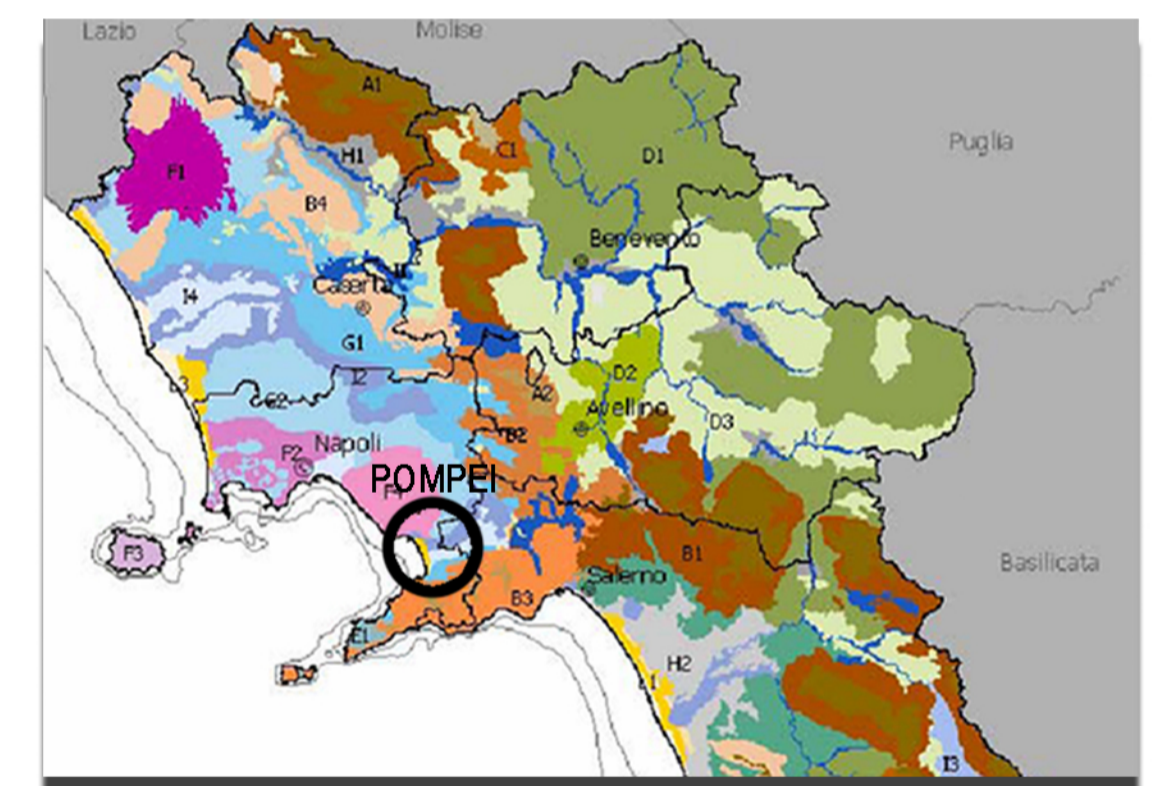
SCALA 1:250.000



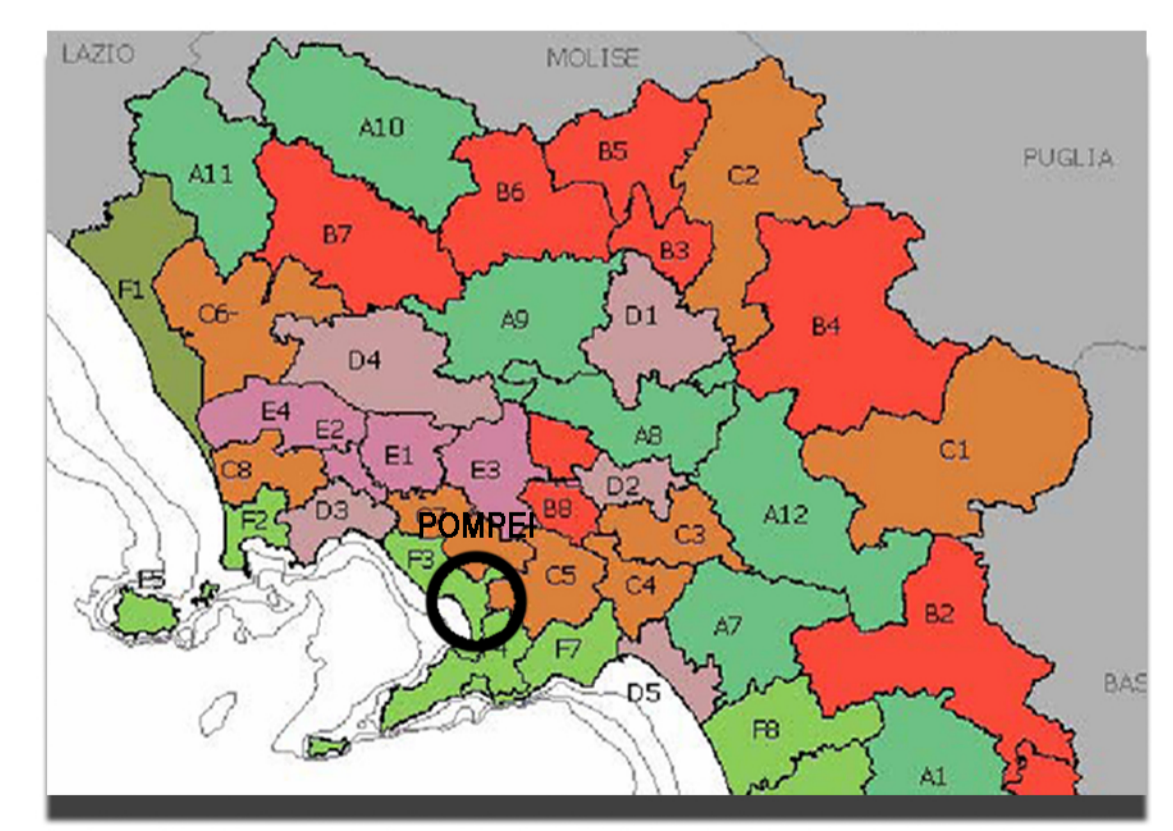
Rete ecologica: aree di massima frammentazione ecosistemica



Ambito di paesaggio 16 - Vesuviano e 24 - Piana del Sarno



Sistema delle terre: F4 - complesso vulcanico del Somma - Vasuvio



Sistema territoriale di sviluppo a dominante paesistico - ambientale F3 - Miglio d'Oro Torre Stabiese

PUC Pompei
PRELIMINARE



<p>GRUPPO DI PROGETTAZIONE</p> <p>PROF. ARCH. PASQUALE MIANO <i>Progettazione urbanistica</i></p> <p>ARCH. SAVERIO PARRELLA <i>Valutazione Ambientale Strategica</i></p> <p>DOTI. GEOL. FRANCESCO CIUCCURULLO <i>Studio geologico</i></p> <p>SOSANDRA ARCHEOLOGIA <i>Studio archeologico</i></p> <p>TECNOGEA s.r.l. <i>Zonizzazione acustica</i></p>	<p>CON</p> <p>ARCH. GIUSEPPE RUOCCO</p> <p>ARCH. GABRIELLA DE LUZIO</p> <p>ARCH. EMANUELE COLOMBO</p> <p>ARCH. ALESSIA GENTILE</p> <p>ARCH. CLAUDIA SORBO</p>	<p>SINDACO</p> <p>CARMINE LO SAPIO</p> <p>ASSESSORE ALL'URBANISTICA</p> <p>RAFFAELLA DI MARTINO</p> <p>PROGETTISTA RESPONSABILE DEL PROCEDIMENTO</p> <p>ING. GIANLUCA FIMIANI</p> <p>UFFICIO DI PIANO</p> <p>ING. RAFFAELLA PETRONE</p> <p>ING. VALENTINA MAIO</p>
---	--	--



Pompei nel Piano territoriale Regionale della Campania
SCALA 1: 250000
DATA:
T 2.1